



АДМИНИСТРАЦИЯ ГОРОДА ПЕРМИ  
ДЕПАРТАМЕНТ ЗЕМЕЛЬНЫХ ОТНОШЕНИЙ

Сибирская ул., д. 15, Пермь, 614000, тел. (342) 212-46-78, факс 212-41-51  
e-mail: dzo@gorodperm.ru, http://www.gorodperm.ru

**РАЗРЕШЕНИЕ**  
**на размещение объекта**  
№ 21-01-44-75 от 10 ЯНВ 2022

Департамент земельных отношений Администрации города Перми в соответствии с пунктом 3 ст. 39.36 Земельного кодекса Российской Федерации, Положением о порядке и условиях размещения объектов на землях или земельных участках, находящихся в государственной или муниципальной собственности, на территории Пермского края без предоставления земельных участков и установления сервитутов, публичного сервитута, утвержденным Постановлением Правительства Пермского края от 22 июля 2015 г. № 478-п, заявлением от 24 декабря 2021 г. № 21-01-06-17743

**разрешает** ОАО «МРСК Урала» (ИНН 6671163413, ОГРН 1056604000970, место нахождения: 620026, Свердловская область, г. Екатеринбург, ул. Мамина-Сибиряка, д. 140)

**размещение объекта:** линии электропередачи классом напряжения до 35 кВ, а также связанные с ними трансформаторные подстанции, распределительные пункты и иное предназначенное для осуществления передачи электрической энергии оборудование, для размещения которых не требуется разрешения на строительство (реконструкция (вынос) участков КЛ 110 кВ Пермь-Владимирская отпайка на ПС Ива. КЛ 110 кВ Пермь-Соболи отпайка на ПС Ива, КВЛ 6 кВ Лесной РП-70, КВЛ-6 кВ Транзит №36 ПС 110 кВ Старехи от ТП-2302 до ТП-2138 и участка ВОЛС Пермь – Владимирская отпайка на ПС Ива в связи со строительством жилого микрорайона Ива-1 по адресу: г. Пермь, Мотовилихинский район, микрорайон Ива-1, ул. Сапфирная)

**способ размещения объекта:** подземный

**на землях:** государственная собственность на которые не разграничена

**местоположение:** Пермский край, г. Пермь, Мотовилихинский район, микрорайона Ива-1.

**разрешение выдано на срок:** 1 год

Дополнительные условия размещения:

Территория расположена в зонах с особыми условиями использования территорий: охранные зоны объектов электросетевого хозяйства, приаэродромная территория аэродрома аэропорта Большое Савино.

ОАО «МРСК Урала»:

1. Соблюдать правила охраны электрических сетей, установленные постановлением Правительства Российской Федерации от 24 февраля 2009 г. № 160 «О порядке установления охранных зон объектов электросетевого

хозяйства и особых условий использования земельных участков, расположенных в границах таких зон».

2. Соблюдать правила охранных зон воздушного пространства, установленные постановлением Правительства Российской Федерации от 11 марта 2010 г. № 138 «Об утверждении Федеральных правил использования воздушного пространства Российской Федерации».

3. В соответствии с пунктом 7(2) Положения о порядке и условиях размещения объектов на землях или земельных участках, находящихся в государственной или муниципальной собственности, на территории Пермского края без предоставления земельных участков и установления сервитутов, публичного сервитута, утвержденного постановлением Правительства Пермского края от 22 июля 2015 г. № 478-п, представить в департамент земельных отношений в течение 1 месяца с момента размещения объектов материалы контрольной геодезической съемки размещенных объектов на бумажном и электронном носителях на безвозмездной основе.

**Приложение:** схема предполагаемых к использованию земель или части земельного участка (на 1 л. в 1 экз.).

Начальник отдела  
предоставления земельных участков  
по работе с юридическими лицами



С.С. Бажина



# Схема предполагаемых к использованию земель или части земельного участка

Объект: Реконструкция (вынос) участков КЛ 110 кВ Пермь – Владимирская отпайка на ПС Ива, КЛ 110 кВ Пермь – Соболи отпайка на ПС Ива, КВЛ 6 кВ Лесной РП-70, КВЛ-6 кВ Транзит №36 ПС 110 кВ Старехи от ТП-2302 до ТП-2138 и участка ВОЛС Пермь – Владимирская отпайка на ПС Ива в связи со строительством жилого микрорайона Ива-1 по адресу: г. Пермь, Мотовилихинский район, микрорайон Ива-1, ул. Сапфирная

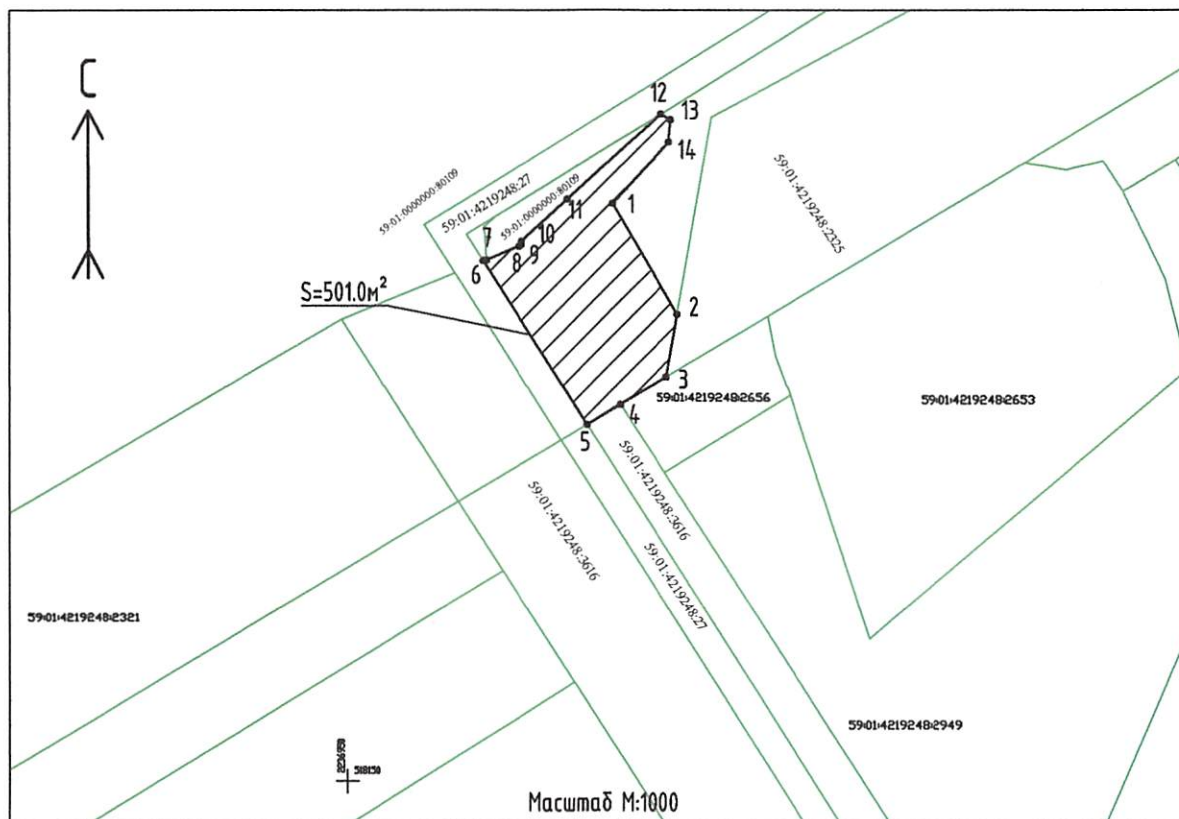
Местоположение: г. Пермь, Мотовилихинский район, микрорайон Ива-1;

Площадь земель или части земельного участка, кв.м: 501.0

Категория земель: Земли населенных пунктов

Вид разрешенного использования земельного участка:




Цель использования: под объекты инженерного оборудования Электроснабжения ( реконструкция КВЛ 6 кВ Лесной РП-70, КВЛ-6 кВ Транзит №36 ПС 110 кВ Старехи от ТП-2302 до ТП-2138 и участка ВОЛС)



## Координаты точек в МСК-59

Номер точки	Координата X	Координата Y
1	518225,8567	2236985,2408
2	518211,3020	2236993,7273
3	518203,0820	2236992,2814
4	518199,5120	2236986,2614
5	518196,8584	2236981,8221
6	518218,3200	2236968,0500
7	518218,4638	2236968,4005
8	518220,2620	2236972,7814
9	518220,4518	2236973,0815
10	518220,8918	2236973,0618
11	518226,4527	2236979,2074
12	518237,7199	2236991,6141
13	518237,0020	2236992,9125
14	518234,0037	2236992,6526

## Условные обозначения:

-  Предполагаемые к использованию земли
-  Граница земельного участка, сведения о котором занесены в ГКН
-  Характерные точки границы испрашиваемого земельного участка

Описание границ смежных землепользователей:

5-6 земельный участок с КН: 59:01:4219248:27

5-4 земельный участок с КН: 59:01:4219248:3616

4-3 земельный участок с КН: 59:01:4219248:2656

2-3 земельный участок с КН: 59:01:4219248:2325

7-8-9-10-11-12 земельный участок с КН: 59:01:0000000:80109